

51
ASOCIACION NACIONAL DE ARMADORES DE BUQUES CONGELADORES DE PESCA DE MERLUZA

PUERTO PESQUERO APDO. 1.078 COD. POSTAL 36200 VIGO (ESPAÑA)

CIRCULAR INFORMATIVA

Número:	Tirada:	Referencia:	Departamento:	Fecha:
51/89	100	AM-TF/AL-mf	GERENCIA-ADJUNTA	22-SETIEMBRE-39
Asunto:	<u>SOLICITUD DE LICENCIAS DE PESCA EN MALVINAS, PRIMER SEMESTRE DE 1990.</u>			
Anexos:	<ol style="list-style-type: none">1) Mapa de las zonas vedadas para las licencias tipo "A".2) Restricciones para los buques con licencia tipo "A".3) Modelo de AVAL BANCARIO a depositar en la Asociación.4) Cuestiones a responder para incluir en el formulario de solicitud.5) Formulario de solicitud completo.6) Listas de prelación existentes.			

- URGENTE E IMPORTANTE -

Muy Sr.(s) nuestro(s):

Hemos recibido, con fecha 19 de setiembre, las regulaciones para las pesquerías en el primer semestre de 1.990 en la Zona de Conservación de las Islas, de las cuales reseñamos lo siguiente:

1. TIPOS DE LICENCIAS:

1.1. Tipo "A" (Pescado aleta):

Válida para la captura de cualquier tipo de peces de aleta, no cefalópodos. Su período de validez es del 1º de enero al 30 de junio de 1990, pudiendo optar el armador por los meses que desee.

Su coste por mes será el resultante de aplicar la fórmula siguiente: $[(1,21 \times G.T.) + 3.630]$ libras esterlinas.

1.2. Tipo "B" (cefalópodos zona Norte):

Válida para la captura de especies de cefalópodos dentro de los límites de la Zona de Conservación al Norte de 51º 15' de latitud Sur. Su período de validez será del 1º de marzo al 31 de mayo de 1990.

Su coste total será el resultante de aplicar la siguiente fórmula: $[(6,075 \times \text{G.T.}) + 83.160]$ libras esterlinas.

1.3. Tipo "C" (cefalópodos zona Sur):

Válida para la pesca de especies de cefalópodos dentro de los límites de la Zona de Conservación al Sur de los 51° 15' de latitud Sur. Período de validez: del 19 de febrero al 31 de mayo.

Su coste resultará de aplicar la siguiente fórmula: $[(45 \times \text{G.T.}) + 81.787]$ libras esterlinas.

Seguidamente, se muestra una tabla-resumen del coste aproximado de cada licencia en pesetas:

<u>G.R.T.</u>	<u>TIPO "A"</u> <u>1 MES</u>	<u>TIPO "B"</u> <u>3 MESES</u>	<u>TIPO "C"</u> <u>4 MESES</u>
400	820.000	17.300.000	20.000.000
800	915.000	17.600.000	23.500.000
1.000	960.000	17.800.000	25.300.000
1.400	1.060.000	18.300.000	28.900.000
1.800	1.160.000	18.800.000	32.500.000
2.000	1.200.000	19.000.000	34.300.000

Con respecto a las licencias tipo "A" (pescado de aleta), serán aplicables las áreas de veda y las restricciones en el tamaño de la malla que se mencionan en los anexos 1 y 2.

2. SOLICITUDES DE LICENCIA Y CANON A PAGAR.

Las solicitudes se harán llegar a la oficina del Gobierno malvino en Londres, por la Asociación, antes del 13 de octubre próximo; por lo que, aquéllos que ya han realizado solicitudes en años anteriores, sólo habrán de responder a las cuestiones del anexo 4.

Aquellos armadores cuyos buques solicitarán por primera vez, deberán cubrir el impreso completo que se adjunta como anexo 5.

2.1. Canon de solicitud:

Cada solicitud de licencia tiene un coste de 200 libras esterlinas, no reembolsables. El correspondiente en pesetas a dicha cantidad (38.600,-), rogamos lo ingrese(n), antes del próximo día 7 de octubre, en la cuenta núm. [REDACTED] que "ANAMER" tiene en la Caja de Ahorros Municipal de Vigo, Sucursal Puerto Pesquero.

2.2. Anotación de otros buques a las listas:

Aquéllos buques que no figuren en las listas de prelación que se adjuntan como anexo 6, deberán solicitarlo por escrito. Si ya lo hubieran hecho, bastará con una llamada telefónica de recordatorio.

2.3. Garantía de asistencia al caladero:

Para permanecer en la lista, es requisito imprescindible la presentación por cada buque, ante la Asociación, de un aval bancario (según el modelo adjunto como anexo 3) o cheque conformado por la cantidad de SEIS MILLONES DE PESETAS (6.000.000,-). Este documento se reintegrará inmediatamente, en caso de que la licencia no fuese concedida, y se mantendrá en poder de la Asociación para aquellos buques a los que se otorgue licencia, hasta el momento en que la recojan en Port Stanley.

En el supuesto de que prefieran Vd.(s) depositar cheque conformado, éste ha de serlo con validez de hasta el 31 de diciembre de 1.989, como mínimo.

Tanto el aval como el cheque conformado, han de ser depositados en la Asociación antes del próximo día 7 de octubre de 1989.

Aquellos armadores que deseen anotar buques por primera vez en las listas de prelación, deberán presentar, además de todos los datos contenidos en el anexo 5, "Hoja de Asiento" actualizada del buque y Certificado Internacional de Arqueo según el Convenio de 1969. Todo ello, con el plazo máximo del día 7 de octubre.

Como se informaba en nuestra Circular núm. 34/89, de fecha 30 de mayo, le(s) recordamos que todos los buques para los que se solicite licencia, deberán tener asignado el cálculo del tonelaje bruto, según el Certificado Internacional.

3. OBLIGATORIEDAD DE TOMAR LA LICENCIA QUE PUEDA CORRESPONDERLE AL BUQUE.

Existen tres listas de prelación distintas: una para el calamar, otra para la pota y la última para el pescado de aleta. Los buques que se apuntan en las listas vienen obligados a tomar la licencia que les corresponda, salvo que la Asamblea de la Asociación decida algo en contrario (en la primera temporada de 1.989, no fue obligatorio tomar la licencia de pota).

También, en dicha Asamblea, se decidirá si las licencias pueden ser intercambiadas entre buques, tema que fue aprobado en el segundo semestre de este año 1.989, como modificación excepcional al Reglamento existente, que no lo permitía.

OTROS COMENTARIOS:

- Como el presente año, para el próximo los buques con licencia no tendrán que pagar la licencia o permiso para realizar transbordos. Solamente deberá ser pagada por los buques sin licencia, que deseen efectuar transbordos.
- Para el próximo año 1.990, existe la posibilidad de obtener alguna licencia válida para períodos de tres años. En el caso de que la Asociación obtenga alguna, podrá asignarla cada año a distintos buques, según el orden de las listas y con el visto bueno de las Autoridades malvinas.

- Los buques que tengan una congelación por día entre 80 y 120 TM., pagarán un canon de pesca con un incremento del 15%. Aquéllos que posean una congelación/día superior a 120 TM., abonarán un incremento del 30%.

Por último, informarle(s) que el Gobierno de Malvinas comunicará la asignación de las licencias el próximo día 17 de noviembre de 1989.

Cualquier aclaración que pueda(n) Vd.(s) necesitar, no dude(n) en consultarla a la Asociación.

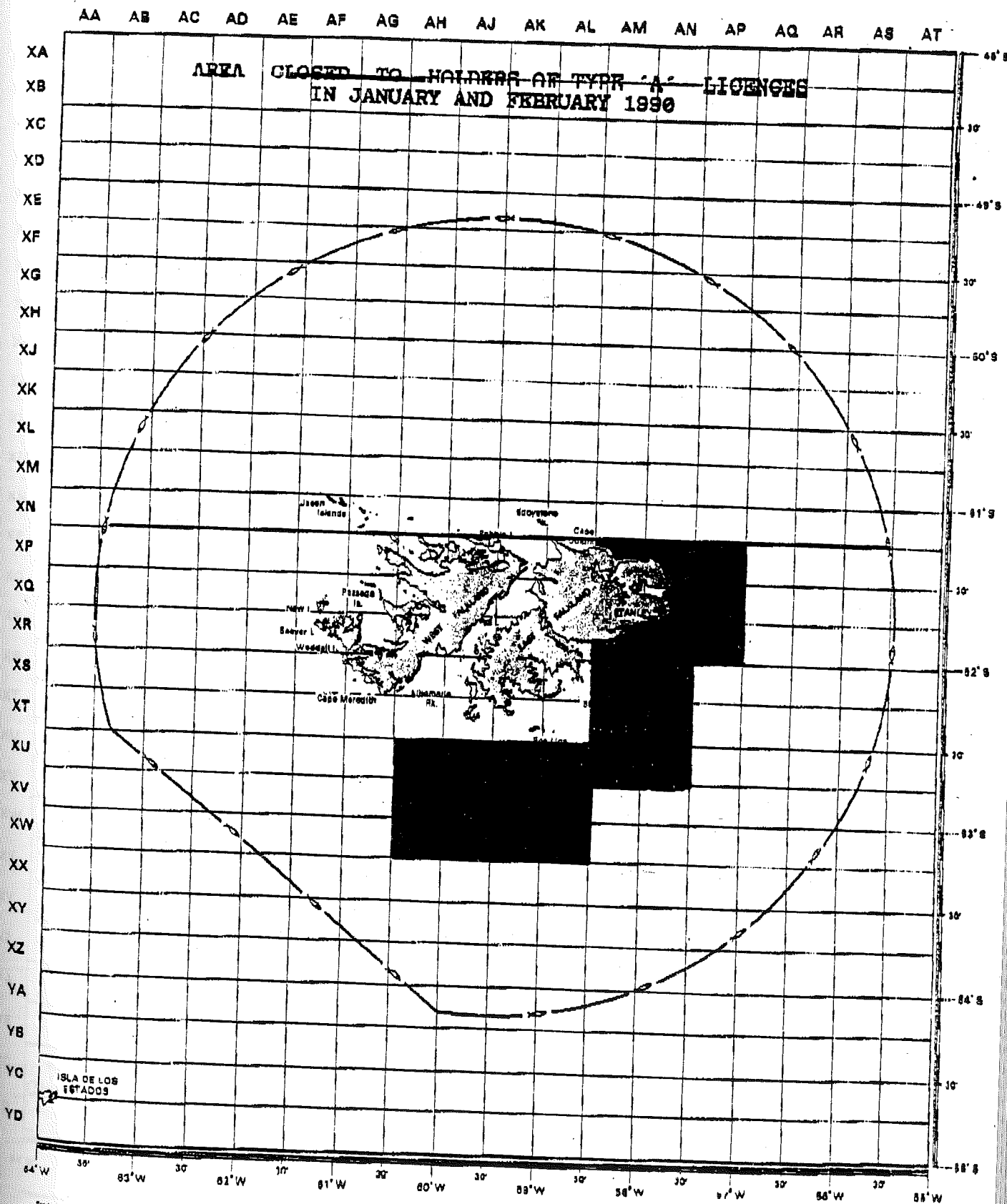
Sin otro particular, aprovechamos la ocasión para saludarle(s) atentamente.



Fdo.: JOSE R. FUERTES GAMUNDI
Gerente-Adjunto

FALKLANDS INTERIM CONSERVATION ZONE

This Chart is Illustrative, NOT Definitive



Reproduced by Gougeon-19846 UNIL LXWEL ADAS, MAJSE

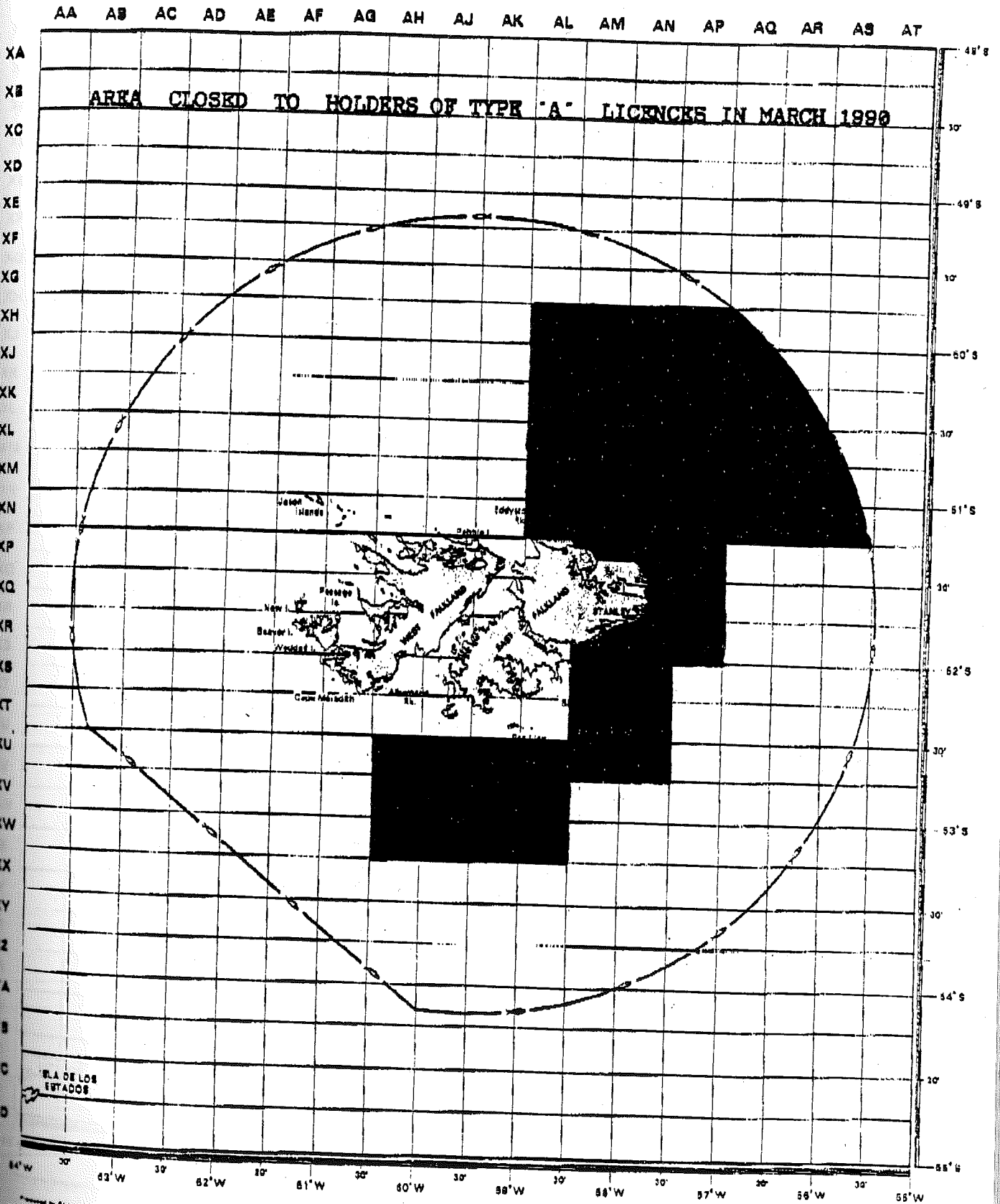
© Crown Copyright 1984

Based on part of Admiralty chart No 2206 with the permission of the Controller of Her Majesty's Stationery Office and the Hydrographer of the Royal Navy

FALKLANDS INTERIM CONSERVATION ZONE

Mapa nº 2

This Chart is Illustrative, NOT Definitive



Published by Hydrographic Dept. LAWS AGAS MAPS


© Crown Copyright 1988

Based on part of Admiralty chart No. 2526 with the permission of the Controller of Her Majesty's Stationery Office and the Hydrographer of the Royal Navy

FALKLANDS INTERIM CONSERVATION ZONE

Mapa no 3

This Chart is Illustrative, NOT Definitive



84° W 30' 83° W 30' 82° W 30' 81° W 30' 80° W 30' 80° W 30' 79° W 30' 78° W 30' 77° W 30' 76° W 30' 75° W 30' 74° W 30' 73° W 30' 72° W 30' 71° W 30' 70° W 30' 69° W 30' 68° W 30' 67° W 30' 66° W 30' 65° W

Produced by Cartographic Unit, HMS, ADAS, 1987

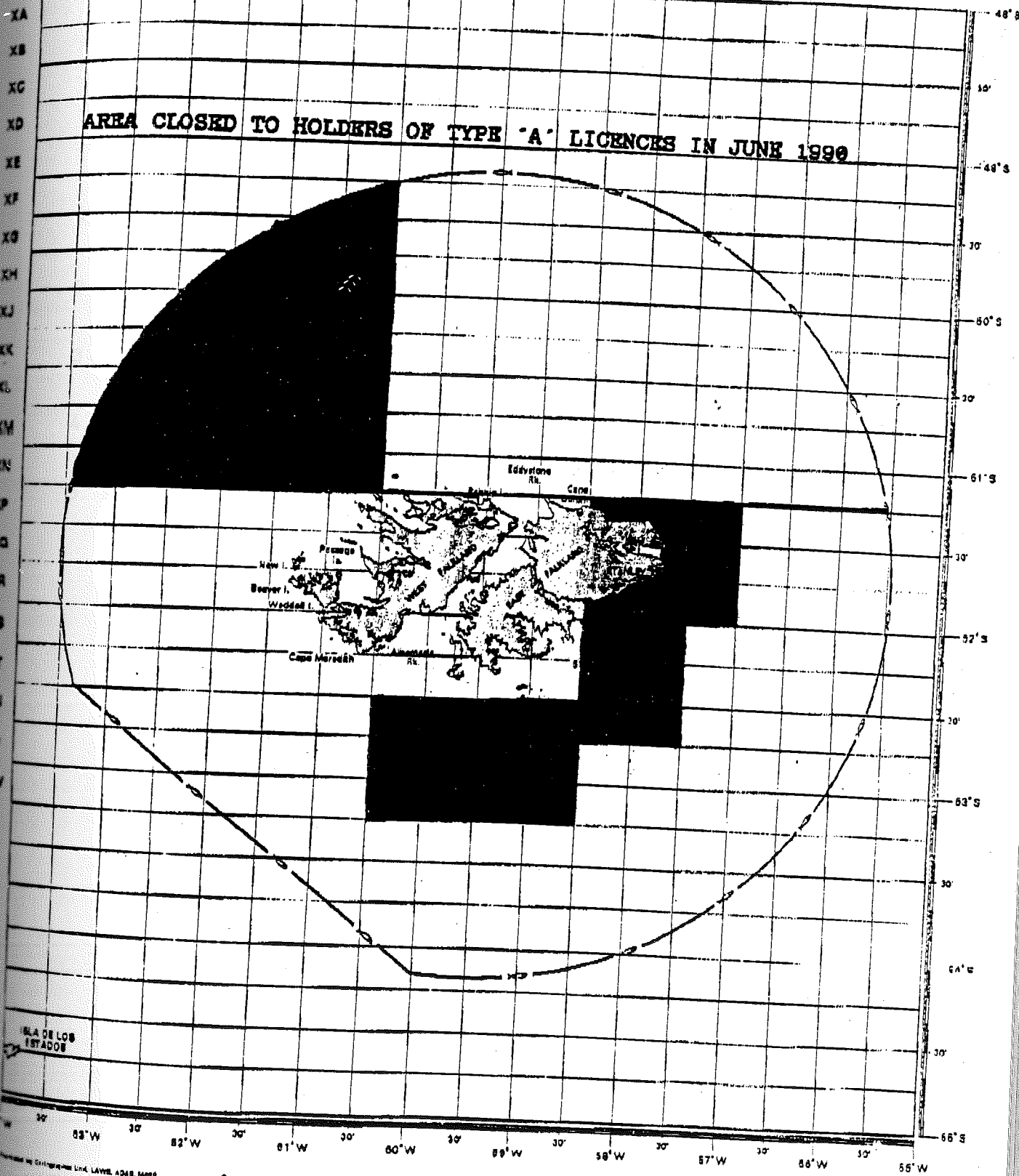
© Crown Copyright 1986

Based on part of Admiralty chart No. 2508 with the permission of the Controller of Her Majesty's Stationery Office and the Hydrographer of the Admiralty

FALKLANDS INTERIM CONSERVATION ZONE

This Chart is Illustrative, NOT Definitive

AA AB AC AD AE AF AG AH AJ AK AL AM AN AP AQ AR AS AT



ISLA DE LOS ESTADOS

84°W 83°W 82°W 81°W 80°W 79°W 78°W 77°W 76°W 75°W

© Crown Copyright 1988
Printed on behalf of ADMIRALTY chart No. 4108 with the permission of the Controller of Her Majesty's Stationery Office and the Hydrographer of the Royal Navy

ANEXO 2

RESTRICCIONES PARA LOS BUQUES CON LICENCIAS
TIPO "A" (PESCADO ALETA)

1. La malla mínima en el copo para redes de arrastre será de 90 mm, medida nudo a nudo con la red funcionando.
2. Solo se permitirán bolsas reforzantes cuando el tamaño de la malla de dicha bolsa sea al menos 1,5 x el tamaño de la malla en el copo.
3. Cinturones y cuerdas para izar el aparejo pueden utilizarse siempre que sean un 40% mayores en circunferencia que el copo.
4. Se podrán usar piezas protectoras de tamaño razonable bajo los cinturones o las cuerdas para izar los aparejos.
5. No se permiten refuerzos de ningún tipo para los copos.

ANEXO 3

MODELO DE AVAL

El Banco _____, Sucursal _____,
de _____, Y, en su nombre y representación, D. _____
_____ y D. _____, con poderes
suficientes para obligarle en este acto,

AVALA:

Solidariamente y con renuncia a los beneficios de división y excusión
a la empresa _____, ante
la Asociación Nacional de Armadores de Buques Congeladores de Pesca de Merluza
(ANAMER), por un importe de SEIS MILLONES DE PESETAS (6.000.000.-), y para
responder del cumplimiento del Reglamento de Régimen Interno para la regulación
de las pesquerías de Malvinas, durante la primera campaña de 1990, en los
caladeros de las citadas Islas y, en especial, a la obligación de aceptar
la licencia de pesca y participar en la pesquería en la modalidad que le haya
correspondido al buque _____,
pagar su costo y los gastos necesarios para su obtención.

El presente aval tendrá una validez de hasta la finalización de la temporada
de pesca, para el tipo de licencia que le haya correspondido al citado buque
_____, y, en su caso, por todo
el tiempo que dure el procedimiento sancionador que le fuera incoado.

La presente caución ha sido inscrita en esta misma fecha en el Registro
Especial de Avals, con el número _____.

En _____, a _____ de _____
de mil novecientos ochenta y nueve.

FIRMAS:

ANEXO 4

CUESTIONES A RESPONDER PARA INCLUIR EN EL FORMULARIO DE SOLICITUD

1. Número de tripulación.
2. Indique si coincide el tonelaje bruto del buque con el del certificado IGRT.
3. Capacidad total diaria de congelación (MT/día).

ANEXO 5

FORMULARIO DE SOLICITUD COMPLETO

Notas Introdutorias

Hay tres tipos de licencia que pueden ser solicitadas.

Tipo "A" - PESCADO-ALETA. Válida para la captura de pescado-aleta pero no de calamar. Para este tipo de licencia se aplican regulaciones de tamaño de malla y zonas cerradas, los detalles (incluyendo mapas) les serán entregados junto con este formulario. La temporada para licencias de pescado-aleta comienza el 1 de Enero de 1990 y finaliza el 30 de Junio de 1990.

Tipo "B" - CEFALOPODOS (ZONA NORTE). Válida para la captura de especies de calamar dentro de los límites del FICZ, norte latitud 51 grados 15 minutos Sur. La temporada para este tipo de licencias comienza el 1 de Marzo de 1990 y finaliza el 31 de Mayo de 1990. Principal especie - *Illex argentinus*.

Tipo "C" - CEFALOPODOS (ZONA SUR). Válida para la captura de especies de calamar dentro de los límites del FICZ, Sur latitud 51 grados 15 minutos sur. La temporada para este tipo de licencia comienza el 1 de Febrero de 1990 y finaliza el 31 de Mayo de 1990. Principal especie - *Loligo gahi*.

1.- Pueden solicitar una licencia única para pescado-aleta o en combinación con una licencia para cefalópodo. Las licencias de pescado-aleta se adjudican en unidades mensuales y Ud. debe especificar los meses que solicita. Las licencias de cefalópodos se adjudican solamente para la temporada completa.

2.- Cada solicitud debe acompañarse de una tarifa de 200 Libras Esterlinas, no retornables. Las notas informativas le muestran la fecha final para la presentación de la licencia y la dirección a la cual deben enviarse. Por favor asegúrense que cada solicitud es clara y completa.

Nombre del Solicitante.....

Domicilio.....

.....

Teléfono..... Télex..... Facsimil.....

Datos del buque: (Estos han de coincidir con los datos del Certificado de Registro del buque).

Nombre del buque.....Puerto de Registro.....
Nacionalidad.....Año de Registro.....
Nombre del patrón.....Número tripulación.....
Distintivo llamada radiofónica.....Número Registro Pesquero.....
Nombre anterior del buque.....

(Si el nombre del buque ha cambiado durante los dos últimos años)

Tonelaje bruto.....Tonelaje neto.....
Coincide el tonelaje bruto anterior con el del certificado IGRT (si/no).....
Eslora total (m).....Manga (m).....Calado (m).....
HP motor principal.....HP motor auxiliar.....
Capacidad del Generador (KW).....Capacidad tanques gasoil (TM).....
Capacidad bodega (m3).....

Datos del procesamiento del pescado.

Armarios congelación vertical, número..... Capacidad (TM/día).....
Armarios congelación horizontal, número..... Capacidad (TM/día).....
Otra congelación (por favor especifique); Tipo.....
Número.....
Capacidad (TM/día).....
Capacidad total diaria de congelación (MT/día).....
Planta harina de pescado (TM/día).....
Capacidad máquina evisceradora y descabezadora (TM/día).....
Capacidad máquina fileteadora (TM/día).....
Capacidad Planta de Surimi (TM/día).....

Datos de Pesca:

Tipo de buque (ej. Potero, Arrastrero, Combinación).....
Datos de Arrastrero:

- I) Tipo de Red (fondo, pelágica, highlift, etc).....
- II) Longitud de cuerda base (m)..... Longitud cuerda fondo (m).....
- III) Tipo de puertas..... Peso.....
- IV) Tamaños de malla (mm) Alas.....Copo.....
Barriga y baitings.....
- V) Material de las redes.....Longitud total del cable
de la maquinilla principal (m).....

Aparejo de Poteros:

- I) Número de máquinas poteras.....
- II) Número de máquinas poteras dobles.....
- III) Número máximo de líneas funcionando.....
- IV) Luces de atracción:
De superficie: Núm. de luces de atracción..... Total watio.....
Bajo superficie: Núm. de luces..... Total watio.....

Comunicaciones y Equipo de navegación:

Radio VHF (si/no)..... Radio HF (si/no)..... Telex HF (si/no).....
 Télex/Com. por satélite núm..... Número telefax.....
 Radar: Número.....Tipo..... Longitud Onda (3/10 cm).....
 Nav. por satélite (si/no)..... Sistema Omega (si/no).....
 Loran C. (si/no)..... Gyro Compás (si/no).....

Armador y otros datos:

Armador del buque
 Nombre..... Nacionalidad.....
 Compañía Pesquera
 Nombre..... Nacionalidad.....
 Dirección.....
 Teléfono..... Télex..... Telefax.....

Asociación (si es aplicable).....

Nombre..... Nacionalidad.....
 Dirección.....
 Teléfono..... Télex..... Telefax.....

Agente en las Islas Malvinas (ver nota)

Nombre.....
 Dirección.....
 Teléfono..... Télex..... Telefax.....

LICENCIA DE TODAS LAS ESPECIES SUR. (CALAMAR) PRIMER SEMESTRE 1990

- 1.- PATRICIA NORES.....(E D H P)
- 2.- CONGASA.....(E D I F)
- 3.- LOITADOR.....(E D R N)
- 4.- GARRIDOPESCA DOS.....(E H X V)
- 5.- BEIRAMAR UNO.....(E D E L)
- 6.- ARNELES.....(E A O D)
- 7.- ESTAI.....(E E O B)
- 8.- TORALLA.....(E E E V)
- 9.- HERMANOS TOUZA.....(E H I S)
- 10.- HEROYA PRIMERO.....(E D K N)
- 11.- ISLA GRACIOSA.....(E E X T)
- 12.- ARAMO.....(E G Z P)
- 13.- PESCABERBES DOS.....(E M X X)
- 14.- VERDEL.....(E D S D)
- 15.- FRAGANA.....(E G Y I)
- 16.- TEUCRO.....(E G X C)
- 17.- ISLA ALEGRANZA.....(E F H Y)
- 18.- PESCALTEA TRES.....(E M M U)
- 19.- VILLA DE MOGOR.....(E D E N)
- 20.- PUENTE PEREIRAS.....(E A V C)
- 21.- TIERRA DE LEMOS.....(E D V G)
- 22.- PERCA.....(E A E C)
- 23.- PUENTE PEREIRAS DOS.....(E E J C)
- 24.- PLAYA DE GALICIA.....(E A A M)
- 25.- VILLA DE MARIN.....(E G S M)
- 26.- ARPON.....(E A H R)
- 27.- ESPERANZA MENDUIÑA.....(E G X Z)
- 28.- TELLEIRO.....(E D O D)
- 29.- ALTASA CUARTO.....(E A Z A)
- 30.- FREIREMAR UNO.....(E H X B)
- 31.- FIASCO.....(E H L O)
- 32.- MARIS STELLA.....(E E Q P)
- 33.- LA PEÑUCA.....(E E H R)
- 34.- RIO NERVION.....(E D X W)
- 35.- CONBAROYA DOS.....(E G G M)
- 36.- PUENTE SABARIS.....(E E A L)
- 37.- FRIOLEIRO.....(E H N Y)

- 38.- BEATRIZ NORES.....(E H M X)
39.- HERMANOS GARRIDO.....(E A W P)
40.- FRESCACHON.....(E G M V)
41.- CERES.....(E G R T)
42.- LEIRACHAN.....(E D W Y)
43.- JANZA.....(E D Q H)
44.- LEON MARCO SEIS.....(E G J P)
45.- BOTALON.....(E E G E)
46.- PESCALONSO.....(E D T V)
47.- CONBAROYA CUARTO.....(E F I E)
48.- GEMINIS.....(E M J A)
49.- AMABLE MARQUEZ ALVAREZ.....(E D I Z)
50.- GAROYA.....(E H G H)
51.- NUSKA.....(E D Z J)
52.- PEDRA RUBIA.....(E F M K)
53.- NUEVO ODIEL.....(E E M M)
54.- VIEIRASA OCHO.....(E A X I)
55.- PUENTE LADEIRA.....(E F Z K)
56.- CHICHA TOUZA.....(E G Z V)
57.- VIEIRASA TRES.....(E E O P)
58.- KALATXORI.....(E H V W)
59.- DORNEDA.....(E H X F)
60.- ESTEIRO.....(E A T X)
61.- MARIA VICTORIA G.....(E F J S)
62.- PLAYA DE SARTAXENS.....(E H K C)
63.- EIRON.....(E A I V)
64.- EDUARDO VIEIRA.....(E G W W)
65.- MAR DEL CABO.....(E E S W)
66.- LEON MARCO SIETE.....(E G J B)
67.- PLAYA DE MOURISCA.....(E F J L)
68.- PLAYA DE CANAVAL.....(E F S A)
69.- URABAIN.....(E G U Y)
70.- MONTEFARO.....(E A P S)
71.- ARCAI.....(E E S R)
72.- FARPESCA CUARTO.....(E G J U)
73.- ANGUIACHO.....(E H I V)
74.- ISLA MONTAÑA CLARA.....(E F I Y)
75.- FROXA.....(E F J O)
76.- ERASUN.....(E A I U)

- 77.- AREASA TRES.....(E E D J)
78.- MARIA TERESA RODIRGUEZ.....(E H U L)
79.- RIO ORXAS.....(E E U U)
80.- PESCAVAQUEIRO.....(E D T Q)
81.- CABU PRIMERO.....(E H Y I)
82.- SALAIÑO.....(E D T R)
83.- CONBAROYA TRES.....(E G N Y)
84.- CABO MAYOR.....(E D R Y)
85.- CODESIDE.....(E H U Z)
86.- PARADANTA PRIMERO.....(E D U J)
87.- SISTRO.....(E H N P)
88.- BEIRAMAR CUATRO.....(E H R Z)
89.- MARIA EUGENIA G.....(E H W N)
90.- PLAYA DE CADIZ.....(E E G V)

LICENCIA DE TODAS LAS ESPECIES.NORTE (POTA) PRIMER SEMESTRE 1990

- 1.- PLAYA DE CANAVAL.....(E F S A)
- 2.- PUENTE PEREIRAS.....(E A V C)
- 3.- TELLEIRO.....(E D O D)
- 4.- JANZA.....(E D Q H)
- 5.- VIEIRASA OCHO.....(E A X I)
- 6.- PATRICIA NORES.....(E D H P)
- 7.- ESTAI.....(E E O B)
- 8.- VILLA DE MARIN.....(E G S M)
- 9.- PLAYA DE SARTAXENS.....(E H K C)
- 10.- FIASCO.....(E H L Q)
- 11.- LA PEÑUCA.....(E E H R)
- 12.- VIEIRASA TRES.....(E E O P)
- 13.- ARNELES.....(E A O D)
- 14.- PUENTE PEREIRAS DOS.....(E E J C)
- 15.- ISLA ALEGRANZA.....(E F H Y)
- 16.- LEON MARCOS SEIS.....(E G J P)
- 17.- BEATRIZ NORES.....(E H M X)
- 18.- ESPERANZA MENDUIÑA.....(E G X Z)
- 19.- FRIOLEIRO.....(E H N Y)
- 20.- FROXA.....(E F J O)
- 21.- RIO NERVION.....(E D X W)
- 22.- PLAYA DE MOURISCA.....(E F J L)
- 23.- PESCALTEA TRES.....(E M M U)
- 24.- FARPESCA CUARTO.....(E G J U)
- 25.- ARAMO.....(E G Z P)
- 26.- HEROYA PRIMERO.....(E D K N)
- 27.- CHICHA TOUZA.....(E G Z V)
- 28.- CERES.....(E G R T)
- 29.- PUENTE SABARIS.....(E E A L)
- 30.- LEON MARCO SIETE.....(E G J B)
- 31.- PESCALONSO.....(E D T V)
- 32.- FREIREMAR UNO.....(E H X B)
- 33.- FRESCACHON.....(E G M V)
- 34.- URABAIN.....(E G U Y)
- 35.- ERASUN.....(E A I U)
- 36.- ARCAI.....(E E S R)
- 37.- HERMANOS GARRIDO.....(E A W P)

- 38.- AREASA TRES.....(E E D J)
39.- HERMANOS TOUZA.....(E H I S)
40.- PESCABERBES DOS.....(E M X X)
41.- BEIRAMAR UNO.....(E D E L)
42.- ARPON.....(E A H R)
43.- GARRIDOPESCA . DOS.....(E H X V)
44.- CONBAROYA CUARTO.....(E F I E)
45.- MONTE FARO.....(E A P S)
46.- ESTEIRO.....(E A T X)
47.- TORALLA.....(E E E V)
48.- ISLA MONTAÑA CLARA.....(E F I Y)
49.- TEUCRO.....(E G X C)
50.- NUEVO ODIEL.....(E E M M)
51.- EDUARDO VIEIRA.....(E G W W)
52.- MARIA TERESA RODRIGUEZ....(E H U L)
53.- NUSKA.....(E D Z J)
54.- CONBAROYA DOS.....(E G G M)
55.- LOITADOR.....(E D R N)
56.- FRAGANA.....(E G Y I)
57.- RIO ORXAS.....(E E U U)
58.- KALATXORI.....(E H V W)
59.- ISLA GRACIOSA.....(E E X T)
60.- PUENTE LADEIRA.....(E F Z K)
61.- TIERRA DE LEMOS.....(E D V G)
62.- ALTASA CUARTO.....(E A Z A)
63.- DORNEDA.....(E H X F)
64.- MAR DEL CABO.....(E E S W)
65.- PLAYA DE GALICIA.....(E A A M)
66.- PEDRA RUBIA.....(E F M K)
67.- GAROYA.....(E H G H)
68.- BOTALON.....(E E G E)
69.- VERDEL.....(E D S D)
70.- EIRON.....(E A I V)
71.- AMABLE MARQUEZ ALVAREZ....(E D I Z)
72.- GEMINIS.....(E H J Z)
73.- PERCA.....(E A E C)
74.- LEIRACHAN.....(E D W Y)
75.- ANGUIACHO.....(E H I V)

- 76.- MARIA VICTORIA G.....(E F J S)
- 77.- VILLA DE MOGOR.....(E D E N)
- 78.- MARIS STELLA.....(E E Q P)
- 79.- CONGASA.....(E D I F)
- 80.- PESCA VAQUEIRO.....(E D T Q)
- 81.- CABU PRIMERO.....(E H Y I)
- 82.- SALAIÑO.....(E D T R)
- 83.- CONBAROYA TRES.....(E G N Y)
- 84.- CABO MAYOR.....(E D R Y)
- 85.- CODESIDE.....(E H U Z)
- 86.- PARADANTA PRIMERO.....(E D V J)
- 87.- SISTRO.....(E H N P)
- 88.- BEIRAMAR CUATRO.....(E H R Z)
- 89.- MARIA EUGENIA G.....(E H W N)
- 90.- PLAYA DE CADIZ.....(E E G V)

LICENCIA DE PESCADO-ALETA. PRIMER SEMESTRE 1990

- 1.- AREASA TRES.....(E E D J)
- 2.- MONTE FARO.....(E A P S)
- 3.- ESTEIRO.....(E A T X)
- 4.- RIO NERVION.....(E D X W)
- 5.- GAROYA.....(E H G H)
- 6.- HERMANOS GARRIDO.....(E A W P)
- 7.- BOTALON.....(E D R Y)
- 8.- ESTAI.....(E E O B)
- 9.- MARIA VICTORIA G.....(E H W N)
- 10.- CERES.....(E G R T)
- 11.- ISLA GRACIOSA.....(E E X T)
- 12.- FROXA.....(E F J O)
- 13.- AMABLE MARQUEZ ALVAREZ....(E D I Z)
- 14.- JANZA.....(E D Q H)
- 15.- VILLA DE MARIN.....(E G S M)
- 16.- PUENTE LADEIRA.....(E F Z K)
- 17.- PLAYA DE CANAVAL.....(E F S A)
- 18.- CONBAROYA CUARTO.....(E F I E)
- 19.- GARRIDOPESCA DOS.....(E H X V)
- 20.- LOITADOR.....(E D R N)
- 21.- KALATXORI.....(E H V W)
- 22.- FIASCO.....(E H L Q)
- 23.- MARIA TERESA RODRIGUEZ....(E H U L)
- 24.- ESPERANZA MENDUIÑA.....(E G X Z)
- 25.- EDUARDO VIEIRA.....(E G W W)
- 26.- HERMANOS TOUZA.....(E H I S)
- 27.- PLAYA MOURISCA.....(E F J L)
- 28.- PEDRA RUBIA.....(E F M K)
- 29.- TORALLA.....(E E E V)
- 30.- FRAGANA.....(E G Y I)
- 31.- ANGUIACHO.....(E H I V)
- 32.- GEMINIS.....(E H J A)
- 33.- HEROYA PRIMERO.....(E D K N)
- 34.- TELLEIRO.....(E D O D)
- 35.- PLAYA SARTAXENS.....(E H K C)
- 36.- PATRICIA NORES.....(E D H P)
- 37.- PUENTE PEREIRAS.....(E A V C)

- 38.- FRIOLEIRO.....(E H N Y)
39.- ARNELES.....(E A O D)
40.- EIRON.....(E A I V)
41.- BEATRIZ NORES.....(E H M X)
42.- CHICHA TOUZA.....(E G Z V)
43.- PUENTE PEREIRAS DOS.....(E E J C)
44.- ISLA M. CLARA.....(E F I Y)
45.- FREIREMAR UNO.....(E H X B)
46.- ISLA DALEGRANZA.....(E F H Y)
47.- MARIS. STELLA.....(E E Q P)
48.- CONGASA.....(E D I F)
49.- LA PEÑUCA.....(E E H R)
50.- VIEIRASA OCHO.....(E A X I)
51.- ERASUN.....(E A I U)
52.- FARPESCA CUARTO.....(E G J V)
53.- ARPON.....(E A H R)
54.- URABAIN.....(E G U Y)
55.- VILLA DE MOGOR.....(E D E N)
56.- PESCALTEA TRES.....(E M M U)
57.- ARAMO.....(E G Z P)
58.- PESCALONSO.....(E D T V)
59.- VERDEL.....(E D S D)
60.- MAR DEL CABO.....(E E S W)
61.- FRESCACHON.....(E G M V)
62.- TIERRA DE LEMOS.....(E D V G)
63.- PERCA.....(E A E C)
64.- TEUCRO.....(E G X C)
65.- PLAYA DE GALICIA.....(E A A M)
66.- RIO ORXAS.....(E E U U)
67.- NUEVO ODIEL.....(E E M M)
68.- CONBAROYA DOS.....(E G G M)
69.- NUSKA.....(E D Z O)
70.- VIEIRASA TRES.....(E E O P)
71.- BEIRAMAR UNO.....(E D E L)
72.- ARDAY.....(E E S R)
73.- ALTASA CUARTO.....(E A C A)
74.- PESCABERBES DOS.....(E M X X)
75.- DORNEDA.....(E H X F)

- 76.-LEIRACHAN.....(E D W Y)
- 77.- LEON MARCO SIETE.....(E G J B)
- 78.- PUENTE SABARIS.....(E E A L)
- 79.- LEON MARCO SEIS.....(E G J P)
- 80.- PESCAVAQUEIRO.....(E D T Q)
- 81.- CAB PRIMERO.....(E H Y I)
- 82.- SALAIÑO.....(E D T R)
- 83.- CONBAROYA TRES.....(E G N Y)
- 84.- CABO MAYOR.....(E D R Y)
- 85.- CODESIDE.....(E H U Z)
- 86.- PARADANTA PRIMERO....(E D V J)
- 87.- SISTRO.....(E H N P)
- 88.- BEIRAMAR CUATRO.....(E H R Z)
- 89.- MARIA EUGENIA G.....(E H W N)
- 90.- PLAYA DE CADIZ.....(E E G V)